T28-T37

Podziałka 1:100/500

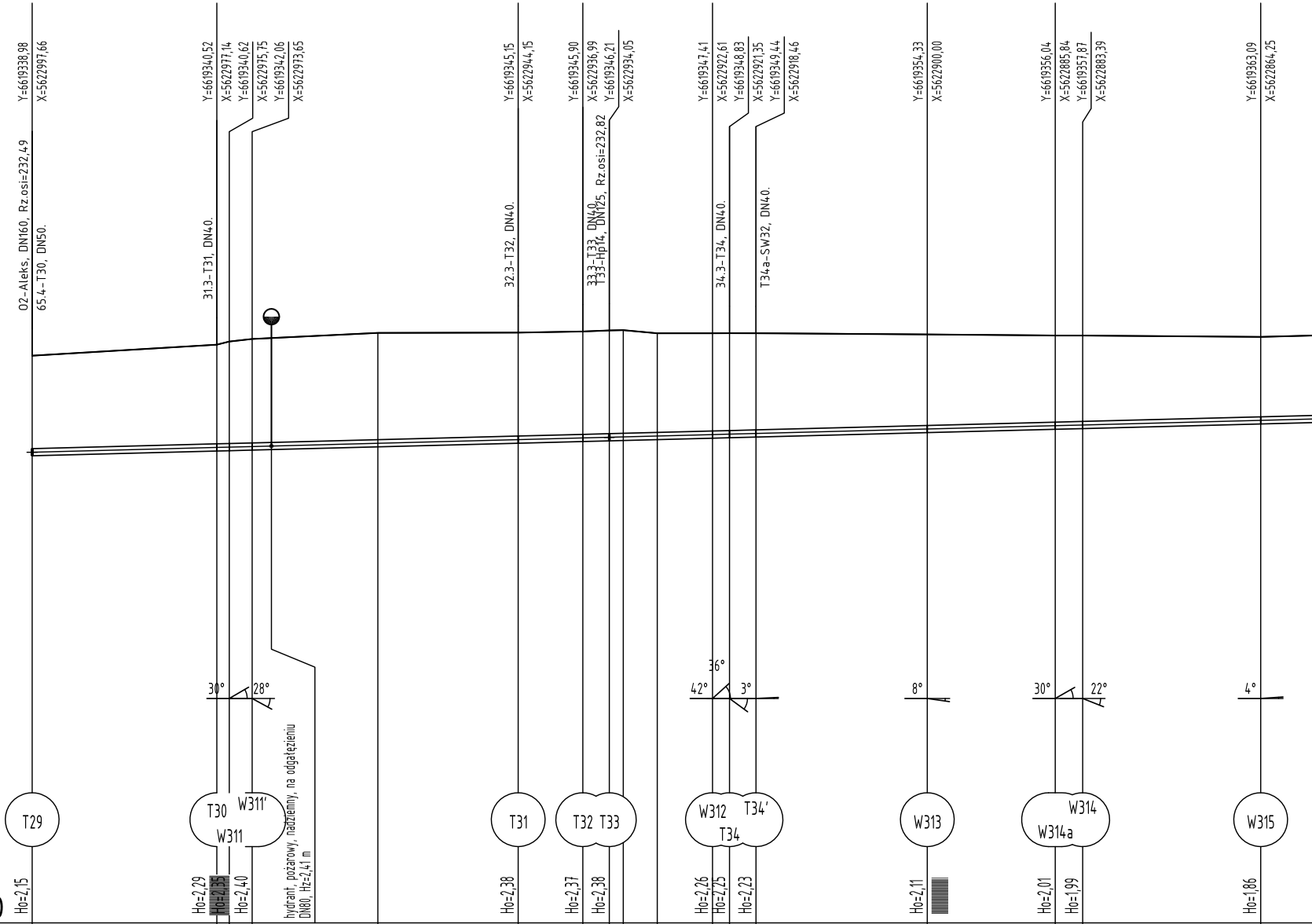
Y=6619338,98
X=5622997,66
02-Aleks, DN160, Rz.osi=232,49
65.4-T30, DN50.
Y=6619340,52
X=5622977,14
Y=6619340,62
X=5622975,75
Y=6619342,06
X=5622973,65
31.3-T31, DN40.
Y=6619345,15
X=5622944,15
32.3-T32, DN40.
Y=6619345,90
X=5622936,99
Y=6619346,21
X=5622934,05
33.3-T33, DN40.
T33-Hp14, DN125, Rz.osi=232,82
Y=6619347,41
X=5622922,61
Y=6619348,83
X=5622921,35
Y=6619349,44
X=5622918,46
34.3-T34, DN40.
T34a-SW32, DN40.
Y=6619354,33
X=5622900,00
Y=6619356,04
X=5622885,84
Y=6619357,87
X=5622883,39
Y=6619363,09
X=5622864,25
30°
28°
36°
42°
3°
8°
30°
22°
4°
hydrant, pożarowy, nadziemny, na odgałęzieniu
DN80, Hz=2,41 m

P.p.=222,00

	T29	T30		W311 W311'		T31	T32	T33			W312	T34	T34'	W313		W314a	W314	W315
	Ho=2,15	Ho=2,29	Ho=2,35	Ho=2,40		Ho=2,38	Ho=2,37	Ho=2,38			Ho=2,26	Ho=2,25	Ho=2,23	Ho=2,11	[redacted]	Ho=2,01	Ho=1,99	Ho=1,86
Rzędna istniejącego terenu	234,64	234,89	234,96	235,01	235,15	235,15	235,18	235,20	235,21	235,14	235,14	235,14	235,14	235,12	[redacted]	235,09	235,09	235,06
Rzędna osi proj. rurociągu	232,49	232,60	232,60	232,62		232,77	232,81	232,82			232,88	232,89	232,91	233,01		233,08	233,10	233,20
Zagłębienie osi od terenu istn.	2,15	2,29	2,35	2,40	2,46	2,38	2,37	2,38	2,38	2,29	2,26	2,25	2,24	2,11	[redacted]	2,01	1,99	1,86
Hektometr i odległości	0	20,58	21,97	24,52		54,18	61,38	64,33			75,84	77,74	80,69	99,78 1		14,05	17,10	36,94

Długość odcinka

2,15 27,51

[redacted] 20,58 1,39 29,66 7,20 2,96 11,50 1,90 2,95 19,10 14,26 3,06 19,84

Proj. spadek rurociągu, odległość

L=160,22 2,55

Proj. średnica nominalna, materiał

DN160, PEHD | DN160, PEHD | DN160 | DN160 | DN160, PEHD

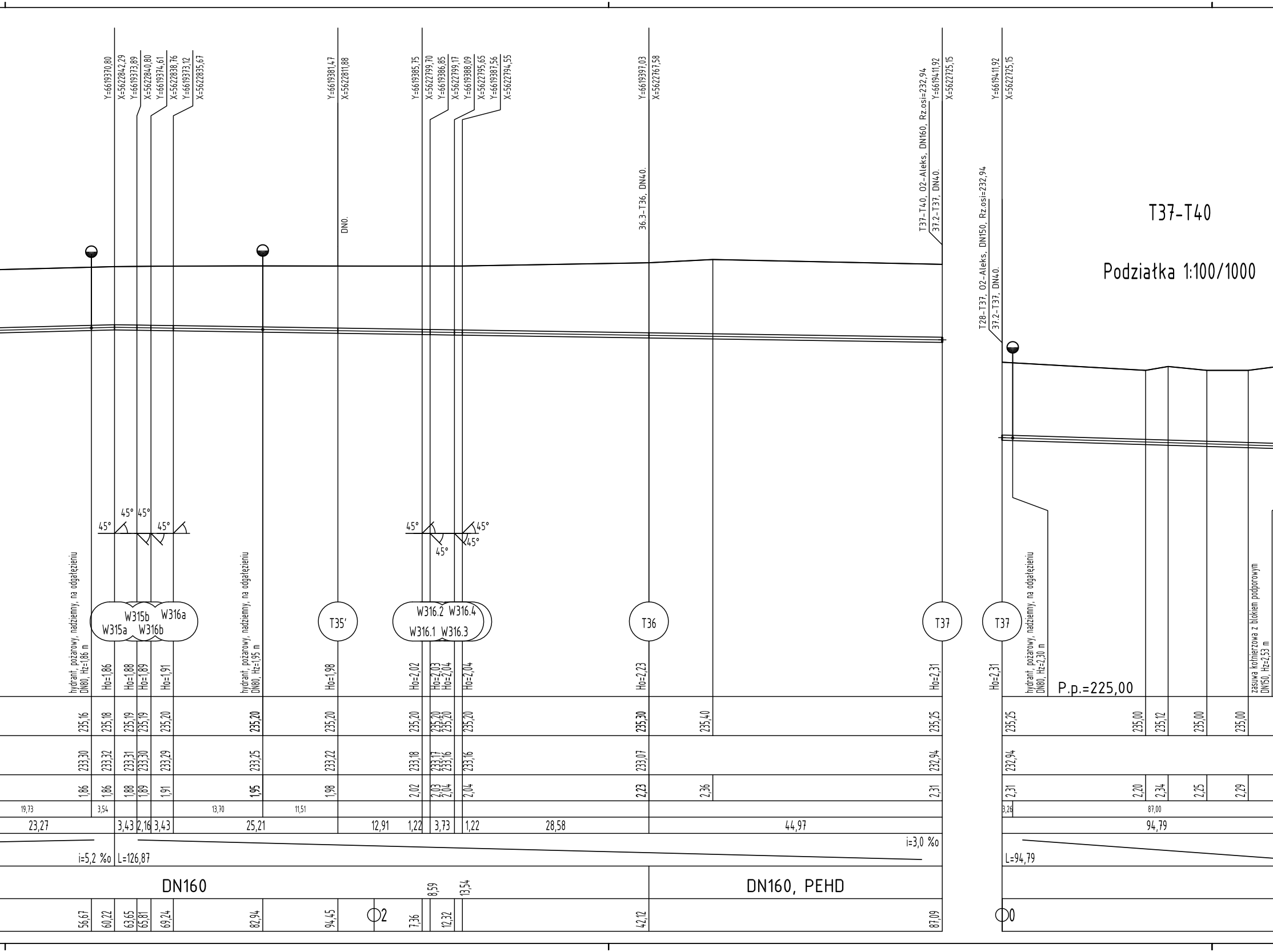
T37-T40
Podziałka 1:100/1000
Y=6619370,80
X=5622842,29
Y=6619373,89
X=5622840,80
Y=6619374,61
X=5622838,76
Y=6619373,12
X=5622835,67
Y=6619381,47
X=5622811,88
DN0.
Y=6619385,75
X=5622799,70
Y=6619386,85
X=5622799,17
Y=6619388,09
X=5622795,65
Y=6619387,56
X=5622794,55
Y=6619397,03
X=5622767,58
36.3-T36, DN40.
T37-T40, O2-Aleks, DN160, Rz.osi=232,94
37.2-T37, DN40.
Y=6619411,92
X=5622725,15
T28-T37, O2-Aleks, DN150, Rz.osi=232,94
37.2-T37, DN40.
Y=6619411,92
X=5622725,15
45°
45°
45°
45°
45°
45°
45°
45°
hydrant, pożarowy, nadziemny, na odgałęzieniu
DN80, Hz=1,86 m
W315a
W315b
W316b
W316a
Ho=1,86
Ho=1,88
Ho=1,89
Ho=1,91
hydrant, pożarowy, nadziemny, na odgałęzieniu
DN80, Hz=1,95 m
T35'
Ho=1,98
W316.2
W316.4
W316.1
W316.3
Ho=2,02
Ho=2,03
Ho=2,04
Ho=2,04
T36
Ho=2,23
T37
Ho=2,31
T37
Ho=2,31
hydrant, pożarowy, nadziemny, na odgałęzieniu
DN80, Hz=2,30 m
P.p.=225,00
zasuwa kołnierzowa z blokiem podporowym
DN150, Hz=2,53 m
235,16
235,18
235,19
235,19
235,20
235,20
235,20
235,20
235,20
235,20
235,20
235,30
235,40
235,25
235,25
235,00
235,12
235,00
235,00
233,30
233,32
233,31
233,30
233,29
233,25
233,22
233,18
233,17
233,16
233,16
233,07
232,94
232,94
1,86
1,86
1,88
1,89
1,91
1,95
1,98
2,02
2,03
2,04
2,04
2,23
2,36
2,31
2,31
2,20
2,34
2,25
2,29
19,73
3,54
13,70
11,51
3,26
87,00
23,27
3,43
2,16
3,43
25,21
12,91
1,22
3,73
1,22
28,58
44,97
94,79
i=5,2 ‰
L=126,87
i=3,0 ‰
L=94,79
DN160
8,59
13,54
DN160, PEHD
56,67
60,22
63,65
65,81
69,24
82,94
94,45
⦶2
7,36
12,32
42,12
87,09
⦶0

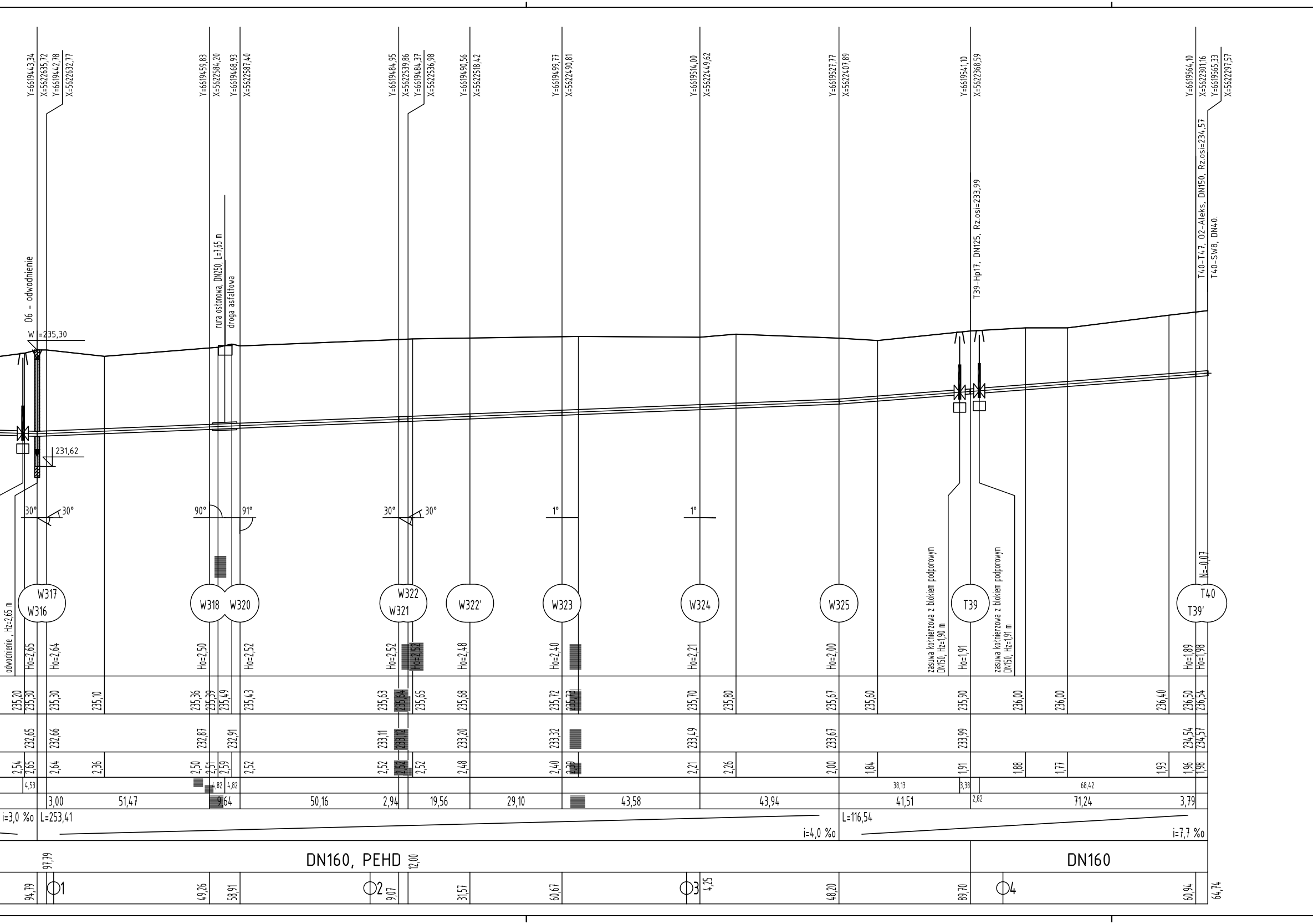
Y=6619443,34
X=5622635,72
Y=6619442,78
X=5622632,77
Y=6619459,83
X=5622584,20
Y=6619468,93
X=5622587,40
Y=6619484,95
X=5622539,86
Y=6619484,37
X=5622536,98
Y=6619490,56
X=5622518,42
Y=6619499,77
X=5622490,81
Y=6619514,00
X=5622449,62
Y=6619527,77
X=5622407,89
Y=6619541,10
X=5622368,59
Y=6619564,10
X=5622301,16
Y=6619565,33
X=5622297,57
O6 - odwodnienie
W =235,30
231,62
rura ostonowa, DN250, L=7,65 m
droga asfaltowa
T39-Hp17, DN125, Rz.osi=233,99
T40-T47, O2-Aleks, DN150, Rz.osi=234,57
T40-SW8, DN40.
30°
30°
90°
91°
30°
30°
1°
1°
zasuwa kołnierzowa z blokiem podporowym DN150, Hz=1,90 m
zasuwa kołnierzowa z blokiem podporowym DN150, Hz=1,91 m
N=-0,07
W317
W316
W318
W320
W322
W321
W322'
W323
W324
W325
T39
T40
T39'
odwodnienie , Hz=2,65 m
Ho=2,65
Ho=2,64
Ho=2,50
Ho=2,52
Ho=2,52
Ho=2,52
Ho=2,48
Ho=2,40
Ho=2,21
Ho=2,00
Ho=1,91
Ho=1,89
Ho=1,98
235,20
235,30
235,30
235,10
235,36
235,39
235,49
235,43
235,63
235,64
235,65
235,68
235,72
235,72
235,70
235,80
235,67
235,60
235,90
236,00
236,00
236,40
236,50
236,54
232,65
232,66
232,87
232,91
233,11
233,12
233,20
233,32
233,49
233,67
233,99
234,54
234,57
2,54
2,65
2,64
2,36
2,50
2,51
2,59
2,52
2,52
2,52
2,52
2,48
2,40
2,39
2,21
2,26
2,00
1,84
1,91
1,88
1,77
1,93
1,96
1,98
4,53
4,82
4,82
38,13
3,38
68,42
3,00
51,47
9,64
50,16
2,94
19,56
29,10
43,58
43,94
41,51
2,82
71,24
3,79
i=3,0 ‰
L=253,41
i=4,0 ‰
L=116,54
i=7,7 ‰
97,79
DN160, PEHD
12,00
DN160
94,79
○1
49,26
58,91
○2
9,07
31,57
60,67
○3
4,25
48,20
89,70
○4
60,94
64,74

BIOKLAR ZBOŚ mgr inż. JAROSŁAW PODOLSKI			ZADANIE :	*Budowa sieci wodociągowej z przyłączami w miejsc. Wąsosz, Kuźnica Wąsowska, Łysaków oraz w Koniecpolu ul. Przedmieście Przysieka, Przedmieście Podstocze, Przedmieście Koniawy, Kościuszki*		
OBIEKT:	SIEĆ WODOCIĄGOWA Z PRZYŁĄCZAMI		INWESTOR:	GMINA KONIECPOL ul. Chrząstowska 6A, 42-230 Koniecpol		
		SPECJALNOŚĆ	*NR UPRAWNIEŃ*	PODPIS	*DATA:*	*SKALA:*
PROJEKTANT	mgr inż.Jarosław Podolski	*INS. I SIECI SANIT*	304/00/DUW		21.11.2017r	
SPRAWDZAJĄCY	mgr inż. Robert Domański	*INS. I SIECI SANIT*	151/DOŚ/10			
ASYSTENT					*STADIUM:*	*NR RYSUNKU:*
TYTUŁ RYSUNKU :	PROFIL SIECI GŁÓWNEJ T28-T40				*PROJEKT BUDOWLANY*	09
Licencja : BYR1-9V69-6IDF-19WB						